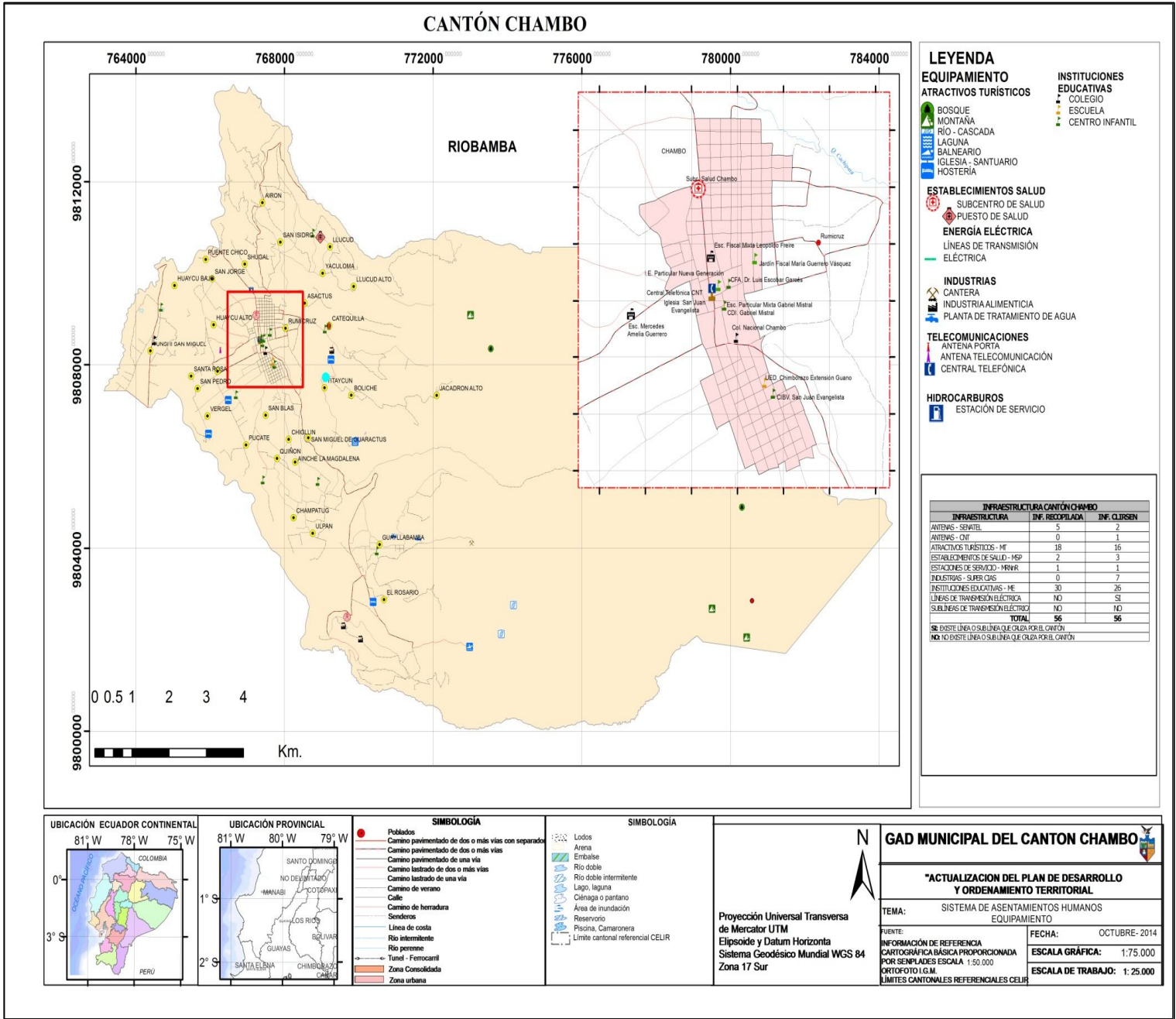




Mapa 31: Equipamiento

1.4.5 INFRAESTRUCTURA Y ACCESO A SERVICIOS BÁSICOS, DÉFICIT, COBERTURA, CALIDAD: AGUA POTABLE, ELECTRICIDAD, SANEAMIENTO, DESECHOS SÓLIDOS.



Proyección Universal Transversa de Mercator UTM
Elipsoide y Datum Horizontal
Sistema Geodésico Mundial WGS 84
Zona 17 Sur



Tabla 128: Matriz de cobertura servicios básicos, área urbana

SECTOR CENSAL	COBERTURA AGUA POTABLE %	COBERTURA ALCANTARIL LADO %	COBERTUR A LUZ ELECTRICA %	COBERTURA REC. BASURA %	TOTAL VIVIEND AS
060450001001	89.81	90.74	99.07	95.37	108
060450001002	84.48	94.83	99.14	94.83	116
060450001003	89.13	82.61	95.65	85.87	92
060450001004	93.10	98.85	98.85	97.70	87
060450001005	97.09	87.38	98.06	97.09	103
060450001006	90.00	96.67	100.00	98.89	90
060450001007	82.46	97.37	100.00	96.49	114
060450001008	97.10	97.10	100.00	98.55	69
060450001009	84.42	79.22	90.91	74.03	77
060450001010	99.00	100.00	100.00	98.00	100
060450001011	97.73	94.32	98.86	97.73	88
060450001012	91.86	88.37	98.84	95.35	86

Gráfico 74: Cobertura de servicios básicos, área urbana en cantidades

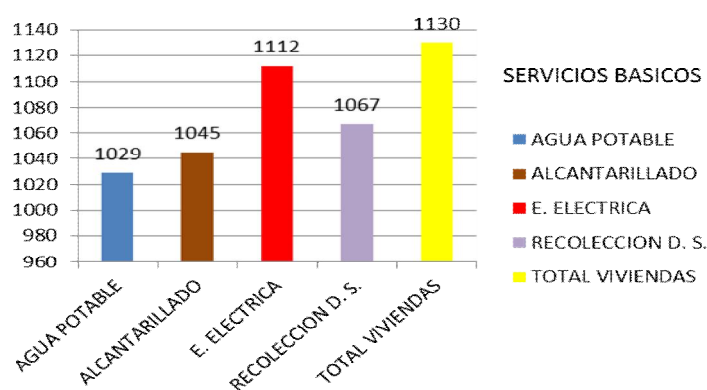


Gráfico 75: Cobertura de servicios básicos, área urbana en porcentajes

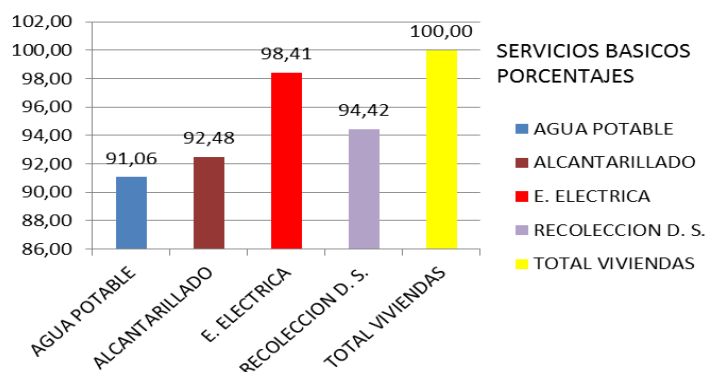


Tabla 129: Matriz cobertura de servicios básicos, área rural

SECTOR DISPERSO CENSAL	COBERTURA DE SERVICIOS AREA RURAL				
	Código	COBERTURA AGUA POTABLE %	COBERTURA ALCANTARILLADO %	COBERTURA LUZ ELECTRICA %	COBERTURA REC. BASURA %
060450999001	1.72	22.41	87.93	51.72	58
060450999002	68.75	-	91.67	62.50	48
060450999003	6.25	4.17	89.58	58.33	48
060450999004	-	-	87.78	90.00	90
060450999005	72.58	-	95.16	64.52	62
060450999006	8.00	20.00	80.00	32.00	25
060450999007	-	50.00	95.24	76.19	42
060450999008	21.95	56.10	95.12	71.95	82
060450999009	87.50	59.38	98.44	85.94	64
060450999010	61.11	46.30	98.15	75.93	54
060450999011	1.37	52.05	95.89	86.30	73
060450999012	62.20	29.27	91.46	90.24	82
060450999013	9.09	38.64	90.91	70.45	44
060450999014	37.29	30.51	93.22	86.44	59
060450999015	68.57	64.29	94.29	87.14	70
060450999016	81.67	46.67	85.00	88.33	60
060450999017	97.96	67.35	95.92	67.35	49
060450999018	90.91	45.45	96.97	78.79	33
060450999019	96.15	76.92	96.15	91.03	78
060450999020	46.15	59.62	94.23	67.31	52
060450999021	12.00	28.00	92.00	38.00	50
060450999022	11.11	11.11	91.11	51.11	45



060450999023	-	1.79	92.86	85.71	56
060450999024	95.12	51.22	97.56	58.54	41
060450999025	56.82	4.55	95.45	72.73	44
060450999026	1.89	-	88.68	56.60	53
060450999027	6.45	1.61	95.16	48.39	62
060450999028	83.08	1.54	90.77	50.77	65
060450999029	-	39.02	100.00	85.37	41
060450999030	3.13	53.13	96.88	90.63	32
060450999031	-	72.73	97.73	90.91	44
060450999032	1.85	37.04	98.15	72.22	54
060450999033	5.56	11.11	94.44	90.74	54
060450999034	31.34	43.28	95.52	91.04	67
060450999035	4.00	30.00	88.00	46.00	50

Gráfico 76. Cobertura servicios básicos área rural en cantidades

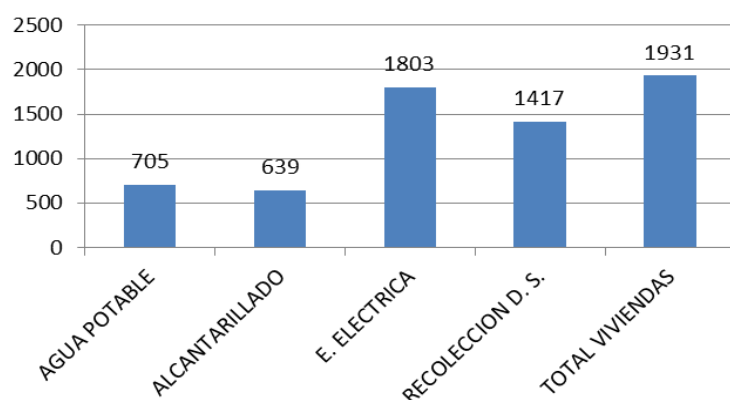


Gráfico 77: Cobertura servicios básicos área rural en porcentajes

